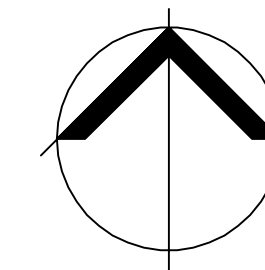











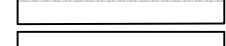







# II. IZMJENA I DOPUNA URBANISTIČKOG PLANA UREĐENJA STAMBENE ZONE "PUNTA ŠEPURINE", ZATON

MJ. 1:1000



## KAZALO

-  granica obuhvata UPU-a
-  obalna linija - postojeća
-  oznaka i granica obuhvata prostorne cjeline
-  gradivi dio građevne čestice
-  negradivi dio građevne čestice
-  površine na kojima se primjenjuju posebni uvjeti građenja
-  najviša visina građevine
-  najmanja (a ne obvezna) udaljenost građevine
-  potez zabrane priključenja na javnu prometnu površinu za motorna vozila
-  rub prometnice
-  pješačko-kolna površina
-  pješačka površina
-  biciklistička staza
-  Prometna površina koja se može ukinuti ili skratiti
-  zona peloidnog blata
-  zaštitna zelena površina (sadnja šumskih površina radi zaštite od buke i erozije)
-  uređena morska plaža - kopneni dio

## PRJEDLOG - PONOVNA JAVNA RASPRAVA

|  |   |
|--|---|
| Zupanija:  | ZADARSKA  |
| Općina:  | GRAD NIN  |
| Naziv prostornog plana: II. IZMJENA I DOPUNA URBANISTIČKOG PLANA UREĐENJA STAMBENE ZONE "PUNTA ŠEPURINE", ZATON              |   |
| Naziv kartografskog prikaza: Način i uvjeti gradnje  |   |
| Broj kartografskog prikaza: 4.   | Mjelo kartografskog prikaza: MJ. 1:1000   |
| Odluka o Izradi Plana: "Službeni glasnik Grada Nina" br. 02/18   | Odluka predstavničkog tijela o donošenju plana: "Službeni glasnik Grada Nina" br.                               |
| Javna rasprava (datum objave): "Zadarski list" 12. studenog 2020.<br>Ponovna javna rasprava (datum objave): "Zadarski list"  | Javni uvid odbran: od: 19. studenog 2020. do 4. prosinca 2020.<br>Ponovni javni uvid odbran: od: 2021. do 2021. |
| Pečat tijela odgovornog za provođenje javne rasprave:  | Odgovorna osoba za provođenje javne rasprave:<br>Jozo Mustać dipl. ing. grad.                                   |
| Suglasnost za Plan prema Članku 108. Zakona o prostornom uređenju ("Narodne Novine" br. 153/13, 65/17, 114/18, 39/19, 98/19) |   |
| broj suglasnosti klasa: Ur. broj:  | datum:  |
| Pravna osoba/tijelo koje je izradio plan:  | <b>BLOCK-PROJEKT d.o.o.</b><br><small>za arhitekturu i prostorno planiranje</small>                             |
| Pečat pravne osobe/tijela koje je izradio plan:  | Odgovorna osoba:<br>Željko Predovan, dipl. ing. arh.  |
| Odgovorni voditelj:  | Željko Predovan, dipl. ing. arh.  |
| Stručni tim u izradi plana:  |   |
| 1. Željko Predovan, dipl. ing. arh.  | 5. Ivan Sutliović, dipl. ing. el.   |
| 2. Stephen Tony Brčić, dipl. ing. upp.   | 6. Lovre Predovan, mag. ing. arh.   |
| 3. Jure Grbić, dipl. ing. grad.  | 7. Luka Predovan struč. spec. ing. aedif.   |
| 4. Igor Alibašić, dipl. ing. el.   | 8. Zlatko Adorić, grad. teh.  |
| Pečat predstavničkog tijela:   | Predsjednik predstavničkog tijela:  |
| Istovjetnost ovog prostornog plana s izvornikom ovjerava:<br>(ime, prezime i potpis)   | Pečat nadležnog tijela:   |