


IZMJENE I DOPUNE
URBANISTIČKOG PLANA UREĐENJA ZONE

"SJEVEROZAPADNOG DIJELA
 GOSPODARSKE ZONE
 NINSKI STANOVI"

PRIJEDLOG
 mj. 1: 1000




granica obuhvata

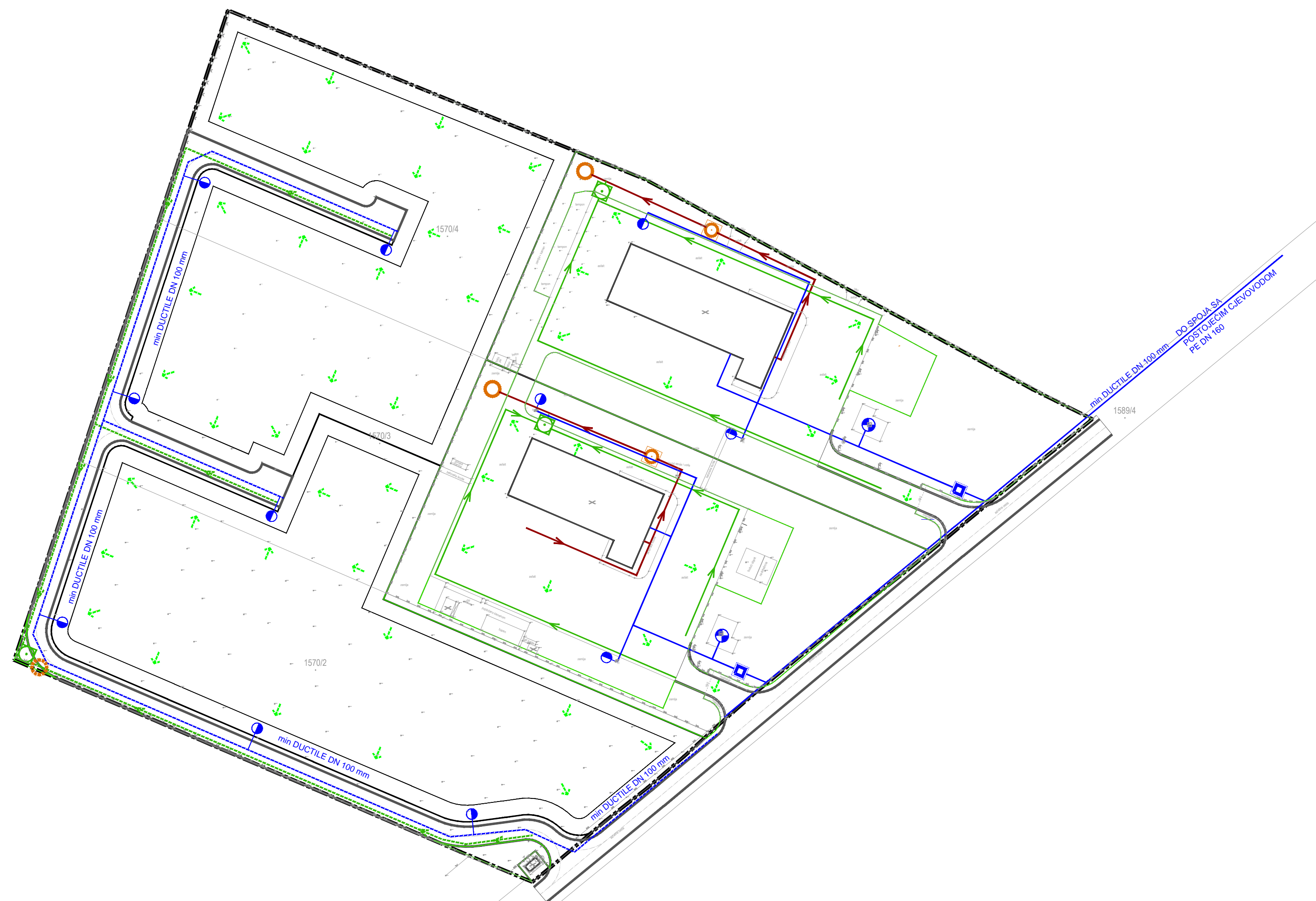
2.2. KOMUNALNA MREŽA

KAZALO:

VODOOPSKRBA	
	nova/postojeća vodovodna mreža
	hidroforska stanica
	nadzemni hidrant
	kontrolno okno
ODVODNJA	
	fekalna kanalizacijska mreža (izvedena) - smjer tečenja
	biopročistač (izveden)
	upojni bunar (novi/izvedeni)
	oborinska kanalizacijska mreža (novoplanirana/izvedena) - smjer tečenja
	separator ulja
	smjerovi površinske oborinske odvodnje



1570/1



ZADARSKA ŽUPANIJA GRAD NIN	
Naziv prostornog plana: Izmjene i dopune urbanističkog plana uređenja zone "Sjeverozapadnog dijela gospodarske zone Ninski stanovi"	
Naziv kartografskog prikaza: Komunalna mreža	
Broj kartografskog prikaza: 2.2	Mjerilo kartografskog prikaza: 1:1000
Odluka o izradi plana:	Odluka o donošenju plana:
Javna rasprava (datum objave):	Javni uvid odžan:
Pečat tijela odgovornog za provođenje javne rasprave:	Odgovorna osoba za provođenje javne rasprave: (ime, prezime i potpis)
Suglasnost za plan prema članku 108. Zakona o prostornom uređenju ("NN" br. 153/13, 65/17, 114/18.) Ministarstvo graditeljstva i prostornog uređenja; Klasa: _____; Ur. br.: _____; datum: _____	
Pravna osoba/tijelo koje je izradilo plan: "MOJ DRUGI URED" j.d.o.o.	
Pečat pravne osobe / tijela koje je izradilo plan:	Odgovorna osoba: NEBOJŠA VEJMEJKA, dipl. ing. arh. (ime, prezime i potpis)
Pečat odgovornog voditelja:	Odgovorna osoba: NEBOJŠA VEJMEJKA, dipl. ing. arh. (ime, prezime i potpis)
Stučni tim u izradi plana:	
Pečat predstavničkog tijela:	Predsjednik predstavničkog tijela: (ime, prezime i potpis)
Istovjetnost ovog prostornog plana sa izvornikom ovjerava: (ime, prezime i potpis)	Pečat nadležnog tijela: