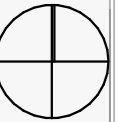







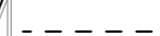


# URBANISTIČKI PLAN UREĐENJA ZONE "SRIDNJI PUT 2" - ZATON PRIJEDLOG PLANA



Način i uvjeti gradnje

MJ 1:1000

KAZALO:

	GRANICA OBUHVATA		MJEŠOVITA NAMJENA M1- PRETEŽITO STAMBENA
	JAVNA PROMETNICA / KOLNIK		ZAŠTITNA ZELENA POVRŠINA
	PLOČNIK		GRADIVI DIO GRAĐEVNE KAZETE PLANIRANE NAMJENE
	GRANICA GRADIVOG DIJELA GRAĐEVNE CJELINE		TRAFOSTANICA
	PRIJEDLOG KOLNOG PRILAZA UNUTAR ZAŠTITNE ZELENE POVRŠINE		
	PRIJEDLOG PARCELACIJE UNUTAR GRAĐEVNE KAZETE		
	PROMETNA MREŽA IZ UPU SRIDNJI PUT		

Županija : ZADARSKA

Grad: NIN

Naziv prostornog plana:

URBANISTIČKI PLAN UREĐENJA ZONE  
"SRIDNJI PUT 2" U ZATONU **PRIJEDLOG PLANA**

Naziv kartografskog prikaza:  
**Način i uvjeti gradnje**

Broj kartografskog  
prikaza: **4.**

Mjerilo grafičkog prikaza:  
**1:1000**

Odluka predstavničkog tijela o izradi plana  
(službeno glasilo): "Službeni glasnik Grada Nina" br 06/19

Odluka predstavničkog tijela o donošenju plana  
(službeno glasilo):

Javna rasprava (datum objave):

Javni uvid održan od:  
do:

Pečat tijela odgovornog za provođenje javne rasprave:

Odgovorna osoba za provođenje javne rasprave:

(ime, prezime i potpis)

Suglasnost na plan

Pravna osoba / tijelo koje je izradilo plan:

Pečat pravne osobe / tijela koje je izradilo plan:

**AMBIJENT SM d.o.o.**  
PULJ ŠPETICA 16, 23000 ZADAR, www.aem-arhitektura.com, ambijent-sm@zdt.com.hr

Odgovorna osoba:

Voditelj izrade plana:

**Stjepan Vučemilović**  
(ime, prezime i potpis)

**Stjepan Vučemilović, g.i.,**  
ovlašteni arhitekt urbanist

Stručni tim u izradi plana:

- Martina Vučemilović Čuraković, d.i.a. ovlaštena arhitektica
- Željko Karamarko, dipl. ing.građ.
- Miranda Predovan, g.i.

- Stipe Vučemilović, m.i.a.
- Marina Vučemilović Dražić, d.i.agr.
- Božidar Škara, d.i.e. ovlašteni inženjer elektrotehnike
- Marko Ročak, mag.ing.el.

Pečat Gradskog vijeća Grada Nina:

Predsjednik Gradskog vijeća Grada Nina:

(ime, prezime i potpis)

Istovjetnost ovog prostornog plana s izvornikom ovjerava:

Pečat nadležnog tijela:

(ime, prezime i potpis)

