













GRAD NIN

IZMJENA I DOPUNA URBANISTIČKOG PLANA UREĐENJA ZONE PROIZVODNE NAMJENE "POLJICA BRIG"

MJ. 1:1000

Županija:	ZADARSKA
Grad:	NIN
Naziv prostornog plana:	IZMJENA I DOPUNA URBANISTIČKOG PLANA UREĐENJA ZONE PROIZVODNE NAMJENE "POLJICA BRIG"
Naziv kartografskog prikaza:	Prometna, ulična i komunalna infrastruktura mreže: Prometnice
Broj kartografskog prikaza:	2.1.
Mjerno kartografskog prikaza:	1:1000
Odluka o izradi Plana:	Odluka predstavničkog tijela o donošenju plana
"Službeni glasnik Grada Nina" br. 06/19	"Službeni glasnik Grada Nina" br.05/20
Javna rasprava (datum objave):	Javni uvid održan: od: 25. svibnja 2020. godine do: 2. lipnja 2020. godine
"Zadarski list" od 14. svibnja 2020. godine	
Pečat tijela odgovornog za provedbu javne rasprave:	Odgovorna osoba za provedbu javne rasprave: Jozo Mustač, dipl. ing. građ.
Pravna osoba/tijelo koje je izradio plan:	BLOCK-PROJEKT d.o.o. za arhitekturu i prostorno planiranje KRALJA TVRTKA 3, 23000 ZADAR tel: 023/492-080, fax: 023/492-088, e-mail: block-projekt@oppt.hr
Pečat pravne osobe/tijela koje je izradio plan:	Odgovorna osoba: Željko Predovan, dipl. ing. arh.
Odgovorni voditelj:	Željko Predovan, dipl. ing. arh.
Stručni tim u izradi plana:	1. Željko Predovan, dipl. ing. arh. 4. Ivan Sutlović, dipl. ing. el. 2. Stephen Tony Brčić, dipl. ing. upp. 5. Zlatko Adorčić, građ. teh. 3. Jure Grbić, dipl. ing. građ.
Pečat predstavničkog tijela:	Predsjednik predstavničkog tijela: Marko Burela
Istovjetnost ovog prostornog plana s izvornikom ovjerava:	Pečat nadležnog tijela:

KAZALO

-  Granica obuhvata UPU-a na snazi
-  Granica izmjene i dopune UPU-a
-  Rub građevne čestice
-  Gradivi dio građevne čestice
-  Regulacijski pravac
-  Planirana namjena:
I1 - pretežito industrijska
-  infrastrukturne površine:
() - prometna površina, **TS** - trafostanica
-  Zaštitna zelena površina
-  Planirana prometnica
-  Planirana prometnica izvan obuhvata Plana
(neobvezni prijedlog)
-  Oznaka profila planirane prometnice
-  Broj parkirališnih mjesta u potezu



Normalni poprečni profili prometnica:

