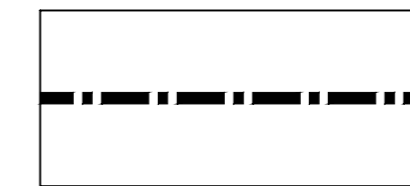


URBANISTIČKI PLAN UREĐENJA


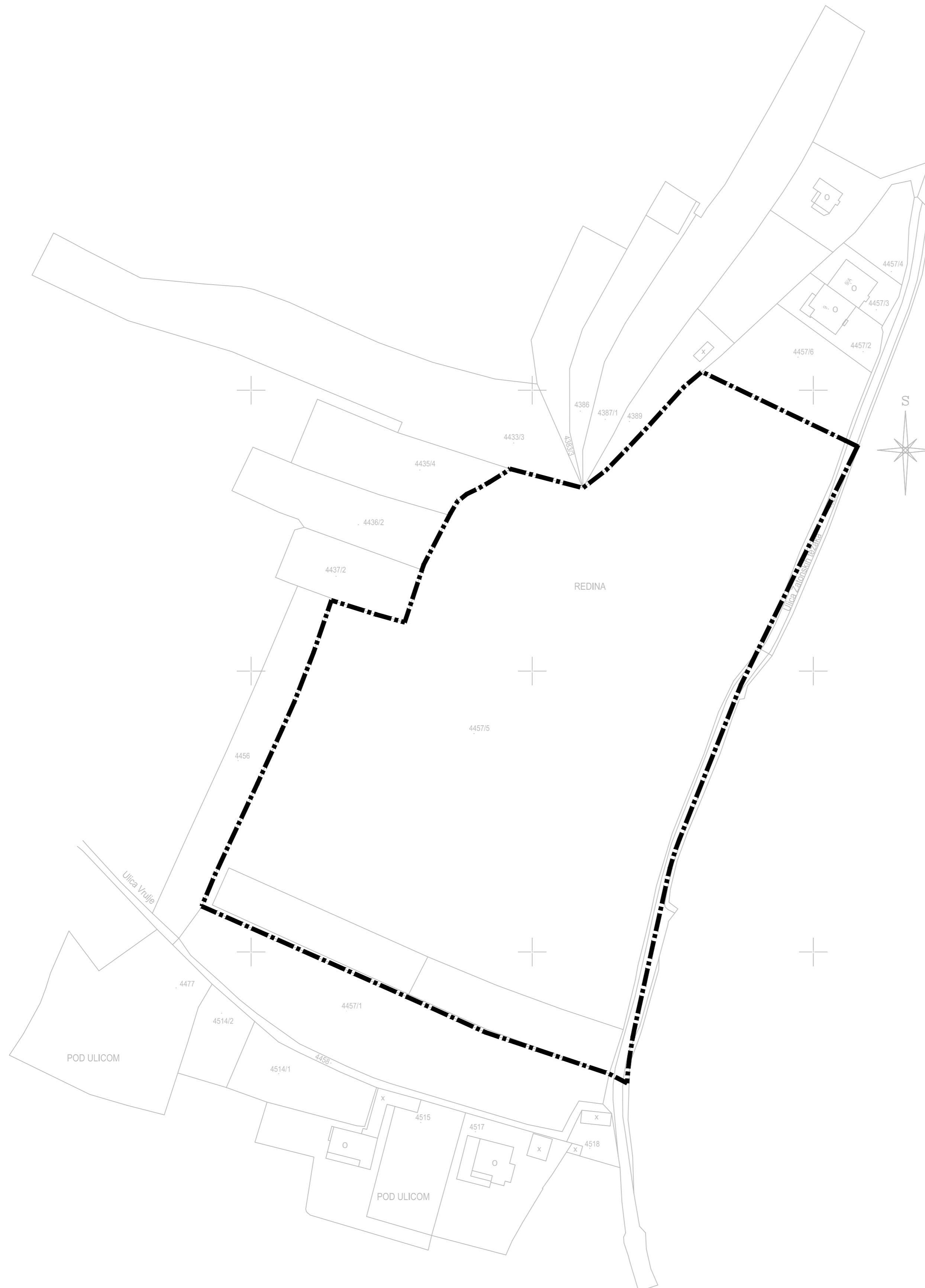
"SRIDNJI PUT" - ZATON


NACRT PRIJEDLOGA
mj. 1: 1000



granica obuhvata

0. GEODETSKA PODLOGA



ZADARSKA ŽUPANIJA GRAD NIN	
Naziv prostornog plana: Urbanistički plan uređenja "Sridnji put" - Zaton	
Naziv kartografskog prikaza: Geodetska podloga	
Broj kartografskog prikaza: 0.	Mjerilo kartografskog prikaza: 1:1000
Odluka o izradi plana:	Odluka o donošenju plana:
Javna rasprava (datum objave):	Javni uvid održan od: do:
Pečat tijela odgovornog za provođenje javne rasprave:	Odgovorna osoba za provođenje javne rasprave: JOZO MUSTAČ, d.i.g. (ime, prezime i potpis)
Pravna osoba/tijelo koje je izradilo plan:	 URED OVLAŠTENOG ARHITEKTA NEBOJŠA VEJDELKA, dipl. ing. arh.
Pečat pravne osobe / tijela koje je izradilo plan:	Odgovorna osoba: NEBOJŠA VEJDELKA, dipl. ing. arh. (ime, prezime i potpis)
Pečat odgovornog voditelja:	Odgovorna osoba: NEBOJŠA VEJDELKA, dipl. ing. arh. (ime, prezime i potpis)
Stručni tim u izradi plana: Martina Jurin, mag.ing.arh. Hrvoje Sorić, dipl.ing.grad. Igor Barišić, dipl.ing.grad.	
Pečat predstavničkog tijela:	Predsjednik predstavničkog tijela: DAVOR ČURJURIĆ (ime, prezime i potpis)
Istovjetnost ovog prostornog plana sa izvornikom ovjerava:	Pečat nadležnog tijela:
(ime, prezime i potpis)	