




# URBANISTIČKI PLAN UREĐENJA ZONE "MIRILA" NIN

POSTOJEĆE STANJE I GRANICA OBUHVATA

## KAZALO:

-  granica obuhvata Plana
-  prostor ograničenja: ZOP

Županija:	ZADARSKA
Grad:	GRAD NIN
Naziv prostornog plana:	URBANISTIČKI PLAN UREĐENJA ZONE "MIRILA" NIN
Naziv kartografskog prikaza:	POSTOJEĆE STANJE I GRANICA OBUHVATA
Broj kartografskog prikaza:	0.
Mjerilo kartografskog prikaza:	MJ. 1:1000
Odluka o izradi Plana:	Odluka predstavničkog tijela o donošenju plana:
"Službeni glasnik Grada Nina" br.02/15	"Službeni glasnik Grada Nina" br.05/16
Javna rasprava (datum objave):	Javni uvid održan
"Zadarski list" od 27. lipnja 2016. godine	od: 4. srpnja 2016. do: 5. kolovoza 2016.
Pečat tijela odgovornog za provođenje javne rasprave:	Odgovorna osoba za provođenje javne rasprave:
	Jozo Mustać dipl.ing.grad.
Suglasnost na Plan prema Članku 108. Zakona o prostornom uređenju ("Narodne Novine", br.15/13).	
broj suglasnosti: KLASA: 350-02/16-13/67 URBROJ: 531-05-1-1-2-16-3 datum: 14. rujna 2016.	
Pravna osoba/tijelo koje je izradio plan:	
Pečat pravne osobe/tijela koje je izradio plan:	Odgovorna osoba:
	Zeljko Predovan, dipl. ing. arh.
Odgovorni voditelj:	Zeljko Predovan, dipl. ing. arh.
Stručni tim u izradi plana:	1. Zeljko Predovan, dipl. ing. arh.      4. Ivan Sultović, dipl. ing. el. 2. Stephen Tony Brčić, dipl. ing. prost. pl.      5. Zlatko Adorić, grad. teh. 3. Jure Grbić, dipl. ing. grad.
Pečat predstavničkog tijela:	Predsjednik predstavničkog tijela:
	Davor Čurjurić
Istovjetnost ovog prostornog plana s izvornikom ovjerava:	Pečat nadležnog tijela:
(ime, prezime i potpis)	